



Infrastruktur: Tisch mit 2 Bänken (8 Personen) sowie 3 weitere Bänke und Sitzgelegenheiten, Feuerstelle mit Grillrost, Holz vorhanden.

Reservation: nein

Sanitäre Anlagen: nein

Witterungsschutz: nein

Zufahrt: nein

Weitere Angebote



Eine kulinarische Wanderung durch die Bergbeizen rund um Egerkingen

Erhältlich in den Hotels, Berggasthöfen und bei der Gemeindeverwaltung Egerkingen.

Mit dem E-Bike unterwegs

Geniessen Sie die schönste Seite der Jurakette auf 2 Rädern. Die Egerkinger Hotels verfügen über insgesamt 11 E-Bikes der Marke Flyer, die von unseren Gästen kostenlos genutzt werden können!

Restandsleep.ch - Partnerhotels

Gasthof von Arx
Bahnhofstrasse 2
4622 Egerkingen
+41 62 398 17 77
gasthof-vonarx.ch



Comfort Hotel
Oltnerstrasse 22
4622 Egerkingen
+41 62 387 75 75
hotelegerkingen.ch



Hotel Gasthof Kreuz
Oltnerstrasse 11
4622 Egerkingen
+41 62 398 03 33
kreuz.ch



Mövenpick Hotel
Höhenstrasse 12
4622 Egerkingen
+41 62 389 19 19
movenpick.com/egerkingen



Restandsleep.ch

Stopover Egerkingen

Hotels, Konferenzen und Reiseservices im Zentrum der Schweiz

Egerkingen und seine vier Hotels bieten mit der zentralen Lage im Kreuz der Autobahnen A1 / A2 einen optimalen Treff- und Ausgangspunkt für Reisende. Sei es die Übernachtung auf Fernreisen, die Planung und Durchführung von Seminaren und Konferenzen oder der einfache Tagesausflug in die idyllische Berggegend entlang der ersten Jurakette.

- ✓ 400 Betten
- ✓ 60 Shops
- ✓ 6 Restaurants
- ✓ 2 bis 250 Seminarplätze oder 400 mit Konzertbestuhlung
- ✓ 40 Min. Autofahrt nach Basel – Bern – Luzern – Zürich
- ✓ Beste ÖV-Anbindung nach Olten und Oensingen

RestAndSleep.ch
info@restandsleep.ch | facebook.com/restandsleep.ch



Rest and sleep.ch

G1 Grillplatz Flüemattweiher



Infrastruktur: 2 Grillplätze am Weiher mit je einem Tisch mit 2 Bänken (8–10 Personen), Feuerstelle mit Grillrost, Holz vorhanden.

Reservation: nein

Sanitäre Anlagen: nein

Witterungsschutz: nein

Zufahrt: nein

G2 Grillplatz Seppeliplatz



Infrastruktur: Tisch mit 2 Bänken (8 Personen) sowie 3 weitere Bänke und Sitzgelegenheiten, Feuerstelle mit Grillrost, Holz vorhanden.

Reservation: nein

Sanitäre Anlagen: nein

Witterungsschutz: nein

Zufahrt: nein

G3 Grillplatz Höchi Flue



Infrastruktur: Tisch mit 2 Bänken (16 Personen), Feuerstelle mit Grillrost, Holz vorhanden.

Reservation: nein

Sanitäre Anlagen: nein

Witterungsschutz: nein

Zufahrt: nein

Beste Fernsicht / Panoramatafel

G4 Grillplatz Schwand



Infrastruktur: runder Tisch mit 4 Bänken (12–16 Personen), Feuerstelle mit Grillrost, Holz vorhanden.

Reservation: nein

Sanitäre Anlagen: nein

Witterungsschutz: nein

Zufahrt: nein

G5 Grillplatz Hüseren



Infrastruktur: Tisch mit 2 Bänken (10–12 Personen), Grill mit Rost, Holz vorhanden.





Reservation: nein

Sanitäre Anlagen: nein





Witterungsschutz: nein

Zufahrt: nein

-  Ausgangspunkt
-  Parkplätze im Dorf
-  Parkplatz Nackgrube
-  Parkplatz Santelhöchi
-  Grillplätze

-  1 Rund um die Höchi Flue
1 Std. 20 Min.
-  2 Nackgrube – Schlosshöchi – Blüemlismatt – Nackgrube
1 Std. 50 Min.
-  3 Kirche – Jakobsleiter – Blüemlismatt
1 Std. 15 Min.
-  4 Kirche – Jakobsleiter – Hüseren – Blüemlismatt
1 Std. 40 Min.

-  5 Kirche – Jakobsleiter – Seppeliplatz – Gätterli Pkt. 840
1 Std. 25 Min.
-  6 Kirche – Schützenhaus – Altweg – Kirche
1 Std. 25 Min.
-  7 Kirche – Chatzenhalde – Schwand – Nackgrube
50 Min.
-  8 Kirche – Talrech – Santelkapelle – Kreuzweg – Kirche
1 Std. 15 Min.

-  9 Kirche – Chatzenhalde – Schwand – Nackstelli – Raststätte Tiefengraben – Santelkapelle – Kirche
2 Std. 15 Min.
-  10 Gätterli Pkt. 840 – Höchi Flue Pkt. 907
40 Min.
-  NVE Naturpfad Kleinfeldschulhaus
Jakobsleiter – Rinderweg – Kirche
1 Std.
-  Ausgangsweg

