

# Teilzonen- und Erschliessungsplan "Egerkingen Ost" Bereinigungen nach OPR (Lipo-Gebäude und Wendehammer Eigasse)

**Auflageexemplar**  
Planaufgabe vom 24. Januar bis 24. Februar 2025  
Die Leiterin Verwaltung:

Situation 1:1'000




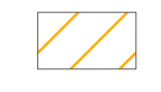





Index	Datum	Änderungen	gez.	gepr.	gen.	Densingen, 30.05.2022	geprüft:	genehmigt:
						gezeichnet: mwy	Plan Nr.	
						Grösse: 60 x 105		22173 / 1
						user: mwy		
						gedruckt: 24.01.2025 08:41:40		
GIS-File: G:\arcpro\projects\1\opl_egerkingen_bereinigung_nach_opr\mxd\22173_T0P_ESP.mxd						AV-Grundlage vom: wird wöchentlich aktualisiert		

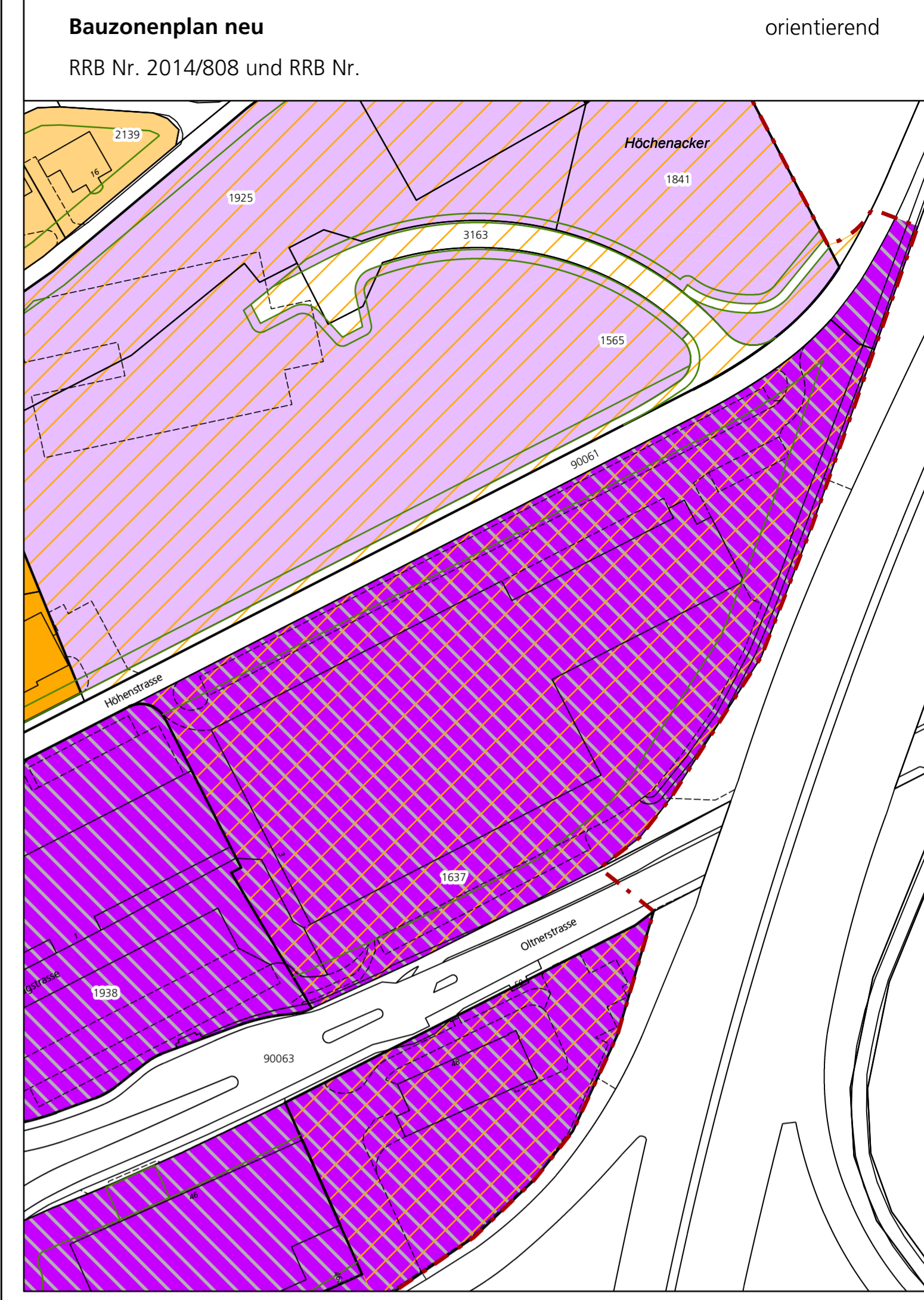
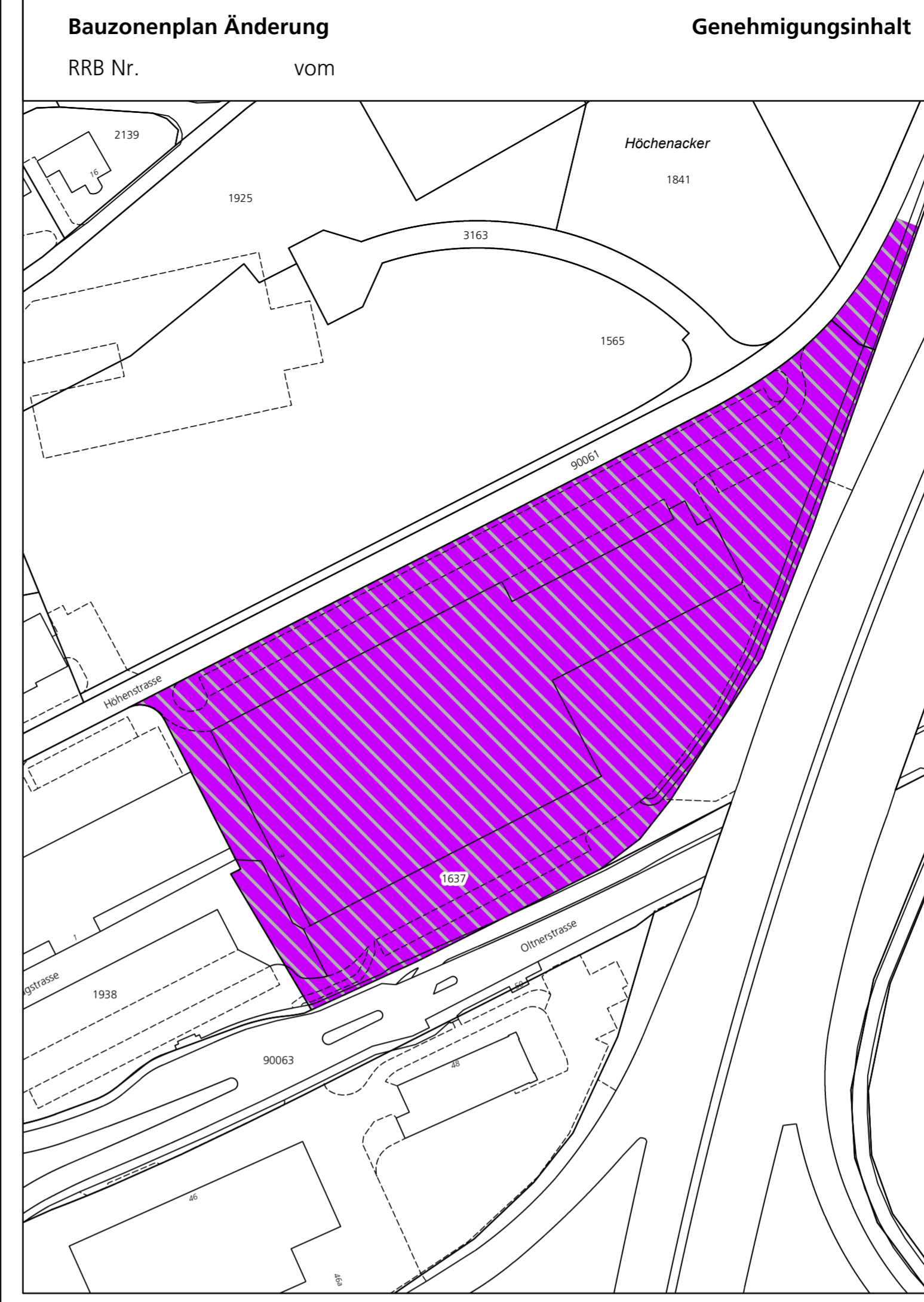
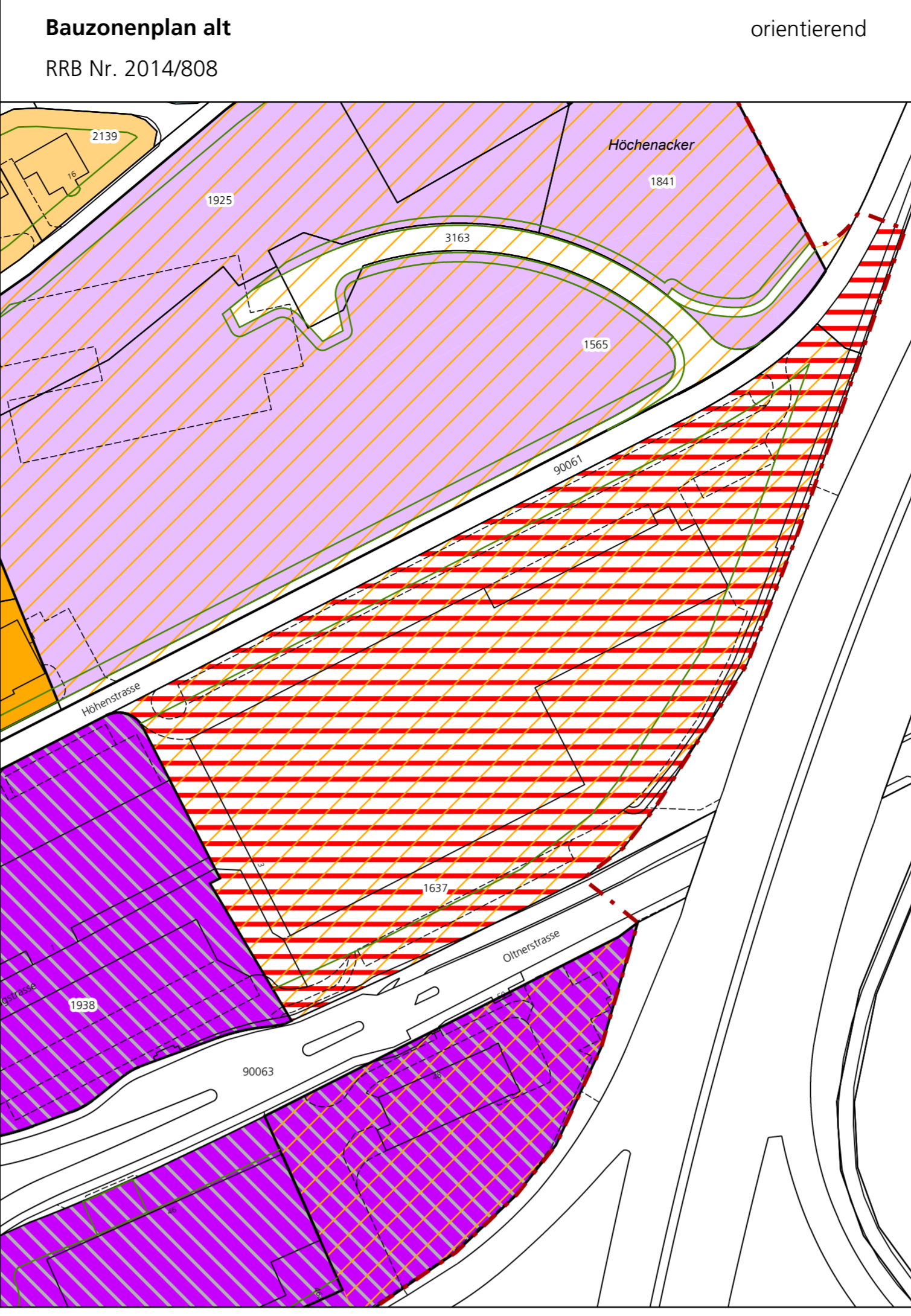
www.bsb-partner.ch

Basel Tel. 061 264 19 20 Grenchen Tel. 032 654 59 30  
 Biem Tel. 061 261 00 13 Langnau i.E. Tel. 034 420 16 20  
 Biberist Tel. 032 671 22 22 Oensingen Tel. 062 388 38 38  
 Burgdorf Tel. 034 420 16 20 Solothurn Tel. 032 671 22 22

  
BSB + Partner  
Ingenieure und Planer

## Genehmigungsinhalt Bauzonenplan








-  Zone für publikumsintensive Anlagen (ES III)
- Orientierungsinhalt Bauzonenplan**
-  Bauzonengrenze
-  geplante Strassenlinie
-  Gebiet mit höheren Anforderungen an Fassadengestaltung
-  Gebiet mit genehmigtem Gestaltungsplan
-  Wohnzone, zweigeschossig (ES II) W2
-  Wohnzone, zweigeschossig mit speziellen Zonenvorschriften (ES II) W2S
-  Mischzone Arbeiten (ES III) MZ-A
-  Bauzone mit noch offener Zonenzuordnung



Öffentliche Auflage vom 24. Januar bis 24. Februar 2025  
 Beschlossen vom Gemeinderat Egerkingen  
 Egerkingen, 27. November 2024  
 Die Gemeindepräsidentin: Die Leiterin Verwaltung:

Genehmigt vom Regierungsrat des Kantons Solothurn  
 mit RRB Nr. .... vom .....  
 Publikation des Regierungsratsbeschluss im Amtsblatt vom .....  
 Der Staatsschreiber:

## Genehmigungsinhalt Erschliessungsplan

-  Baulinie
-  Vorbaulinie
-  Erschliessungsstrasse
- Orientierungsinhalt Erschliessungsplan**
-  Bauzonengrenze
-  geplante Strassenlinie
-  Baulinie entlang Kantonsstrasse
-  Kantonsstrasse

